



Données de localisation

Adresse approximative

Adresse approximative | Rue des Carriers, 52 Andenne

Coordonnées

Longitude | 5,086
Latitude | 50,502

Position en Lambert Belge 72

X (m) | 200882,67022613835
Y (m) | 132567,16945648007

Altitude

Surface (m) | 123,24
Terrain (m) | 116,67

Références cadastrales

Commune/INS | Andenne 92003
Division | ANDENNE 11 DIV/SEILLES/
Section | B
Radical | 0167
Exposant | D
Puissance | 006
Bis | 00



Plan parcellaire cadastral - situation au 01/01/2018 (CADGIS 2018)

Parcelles cadastrales

CAPAKEY	92411B0167/00D006
CAPATY	PR
Code INS	92003
Nom Commune	ANDENNE
Code Division	92411
Nom Division	ANDENNE 11 DIV/SEILLES/
Section	B
Radical	0167
Bis	00
Exposant	D
Puissance	006
Version	V2018
SHEET	Null

Plan de secteur en vigueur (version coordonnée vectorielle)

Zones d'affectation

AFFECT	H01
DESCRIPTION	Habitat
ART_CWATUPE	Art. 26.
LIEN_WALLEX	https://wallex.wallonie.be/index.php?doc=30280&rev=31858-20809#FR_17909245
CARTO_JURIDIQUE	Null
SUPERFHA	176,65
ART_CODT	Art. D.II.24.

Plan de secteur d'origine

CODECARTO	64034-MPS-0001-01
DOSSIER	D6000/40S
LIBELLE	Le plan de secteur de HUY-WAREMME
HISTO	Arrêté royal du 20/11/1981 (établissement du plan de secteur) entré en vigueur le 22/10/1982
LIENDOC	http://spw.wallonie.be/dgo4/site_thema/index.php?thema=modif_ps&details=64034-MPS-0001-01
SUPERFHA	2225,52



Renommer

Plan parcellaire cadastral - situation au 01/01/2018 (CADGIS 2018)

Parcelles cadastrales

PR - Parcelle privative

PP - Parcelle domaine public ou domaine perdu

Bâtiments

Bâtiments

Plan de secteur en vigueur (version coordonnée vectorielle)

Limites

Secteurs d'aménagement (1978)



Limites communales du PdS



Secteurs d'aménagement (1978)



Limites communales du PdS



Révisions

Mesures d'aménagement




Prescriptions supplémentaires



Infrastructures en révision

 En vigueur

 Annulation

Périmètres des révisions partielles

En vigueur

Annulation

Mesures d'aménagement



Source : S.P.W.

Le présent rapport se base sur le croisement de données géographiques ayant des sources de production spécifiques et des échelles d'exploitation de référence différentes.


Ce rapport n'a dès lors aucune valeur légale et les résultats de la requête sont donnés à titre indicatif (cf. les précautions d'usage ci-après).

Prescriptions supplémentaires



Infrastructures en révision

 En vigueur

 Annulation


Périmètres des révisions partielles


En vigueur


Annulation


Infrastructures

Réseau routier

 Autoroute existante

 Autoroute en projet

 Route de liaison existante

 Route de liaison en projet

Canalisations

 Canalisation existante

 Canalisation en projet


Réseau ferroviaire

 Ligne ferroviaire existante

 Ligne ferroviaire en projet

Lignes électriques haute tension

 Ligne HT existante


 Ligne HT en projet


Voies navigables


 Voie navigable existante

 Voie navigable en projet

Réseau routier

 Autoroute existante

 Autoroute en projet

 Route de liaison existante

Source : S.P.W.

Le présent rapport se base sur le croisement de données géographiques ayant des sources de production spécifiques et des échelles d'exploitation de référence différentes.

Ce rapport n'a dès lors aucune valeur légale et les résultats de la requête sont donnés à titre indicatif (cf. les précautions d'usage ci-après).

■ ■ Route de liaison en projet

Canalisations

+H Canalisation existante

·+H Canalisation en projet

Réseau ferroviaire

▣ Ligne ferroviaire existante

▣ Ligne ferroviaire en projet

Lignes électriques haute tension

➤ Ligne HT existante

> - Ligne HT en projet

Voies navigables

■ Voie navigable existante

■ | Voie navigable en projet

Périmètres de protection

Points de vue remarquable



Périmètres de points de vue remarquable



Intérêt paysager



Intérêt culturel, historique ou esthétique



Liaisons écologiques



Réservation d'infrastructure principale



Extension de zone d'extraction



Points de vue remarquable



Périmètres de points de vue remarquable



Intérêt paysager



Intérêt culturel, historique ou esthétique



Liaisons écologiques



Réservation d'infrastructure principale



Extension de zone d'extraction



Zones d'affectation

-  Habitat
-  Habitat à caractère rural
-  Habitat vert
-  Services publics et équipements communautaires
-  Centre d'enfouissement technique
-  Centre d'enfouissement technique désaffecté
-  Loisirs
-  Servitude particulière
-  Activité économique mixte
-  Activité économique industrielle
-  Activité économique spécifique Agro-Economique
-  Activité économique spécifique Grande Distribution
-  Activité économique spécifique Risque majeur
-  Dépendances d'extraction
-  Extraction à destination agricole
-  Extraction à destination forestière
-  Extraction à destination espaces verts

Source : S.P.W.

Le présent rapport se base sur le croisement de données géographiques ayant des sources de production spécifiques et des échelles d'exploitation de référence différentes.

Ce rapport n'a dès lors aucune valeur légale et les résultats de la requête sont donnés à titre indicatif (cf. les précautions d'usage ci-après).



- Extraction à destination zone naturelle
- Aménagement communal concerté
- Aménagement communal concerté à caractère économique
- Enjeu communal
- Enjeu régional
- Agricole
- Forestière
- Espaces verts
- Naturelle
- Parc
- Eau
- Non affectée ("zone blanche")

Plan de secteur d'origine

Etiquettes des Secteurs d'aménagement (1978)



Précautions d'usage

Ce rapport n'a aucune valeur légale et les résultats de la requête sont donnés à titre indicatif.

Le présent rapport se base sur le croisement de données géographiques ayant des sources de production spécifiques et des échelles d'exploitation de référence différentes. La précision et l'exactitude géométrique du résultat s'en trouvent directement affectées.

Comme précisé dans les mentions légales du Géoportail de la Wallonie (<http://geoportail.wallonie.be/mentions-legales.html>), les données du géocatalogue, qu'elles soient présentées de manière brute ou exploitable, sont les plus fiables et les plus récentes possibles. Néanmoins, les producteurs et les diffuseurs ne peuvent garantir l'exactitude, la mise à jour et l'exhaustivité des données et résultats.

Concernant les géoservices, le Service public de Wallonie met tout en œuvre pour assurer un accès continu. Il n'est pas responsable de retards, d'interruptions de services ou de défauts éventuels de qualité, pour quelque raison que ce soit, y compris pour des raisons de maintenance, d'entretien ou de mise à jour informatique des serveurs.

Il est important de rappeler que chaque donnée, service ou carte présent(e) dans les catalogues du Géoportail est largement documenté(e) via sa fiche descriptive (<http://geoportail.wallonie.be/catalogue-donnees-et-services>).

Si vous constatez une erreur ou une omission dans le contenu, n'hésitez pas à le signaler via le formulaire de contact du Géoportail (<http://geoportail.wallonie.be/contact>).